

CAMINOS A SANT JOAN DE PENYAGOLOSA



En el interior de Castellón, en las faldas del imponente pico Penyagolosa, se alza el santuario dedicado a San Juan Bautista. Un lugar único, lleno de misterio y destino de peregrinaciones que vienen aconteciéndose desde tiempos de la reconquista cristiana. Estas rogativas se conformaron como únicas, trazando caminos desde diferentes municipios hasta este centro neurálgico, con consuetas y rituales propios para cada una de ellas.

En la actualidad, muchos de estos caminos han desaparecido. No obstante, existen algunos municipios que custodian celosos este bien heredado de sus antecesores; tales como Els Pelegrins de Les Useres o las peregrinaciones de Culla, Vistabella del Maestrat, Xodos o la vecina población turolense de Puertomingalvo. Además de su sentido religioso y místico, estas rutas han sido importantes vías de comunicación como cauce de la actividad humana y han tenido una continuidad a través de los siglos; constituyendo caminos de diálogo entre los pueblos, con un importante patrimonio arqueológico, arquitectónico, ecológico y etnológico.

wikiloc



Para descargar los tracks de las rutas en .gpx, escanea los códigos QR con tu teléfono móvil.



Les Useres
Sant Joan de Penyagolosa



Xodos
Sant Joan de Penyagolosa



Atzeneta del Maestrat
Sant Joan de Penyagolosa



Vistabella del Maestrat
Sant Joan de Penyagolosa



Culla
Sant Joan de Penyagolosa



Lluçena
Sant Joan de Penyagolosa



Villahermosa del rio
Sant Joan de Penyagolosa



Ludiente
Sant Joan de Penyagolosa



Castillo de Villamalefa
Sant Joan de Penyagolosa




Puertomingalvo
Sant Joan de Penyagolosa



LES USERES

La peregrinación de les Useres es la más representativa de los valores patrimoniales inmateriales del entorno de Penyagolosa. El último viernes del mes de abril, *pelegrins*, cantores, cargas y otros acompañantes, van caminando a la ermita de Sant Joan para volver al día siguiente, pidiendo salud, lluvia y paz.


Los peregrinos recorren los 26 kilómetros que separan les Useres de Sant Joan en un entorno cargado de historia. En este itinerario se encuentra Sant Miquel de les Torrocelles, ermita fortificada del siglo XIII. Se localizan también numerosas masías, destacando el mas de Blai de la Vall o els Possos, justo al lado de Xodos. Cabe destacar también de la subida a la lloma Bernat o al Marinert, cimas de gran belleza paisajística y entornos de biodiversidad remarcable.



XODOS

El sábado anterior al domingo de la Trinidad, los vecinos de Xodos van caminando en rogativa hacia Sant Joan de Penyagolosa. Lo hacen por el camino más directo, que implica la ascensión al Marinert, y de esta manera recorren los casi 7 kilómetros de distancia escuchando los cantos propios y observando serenamente el paisaje que les rodea.

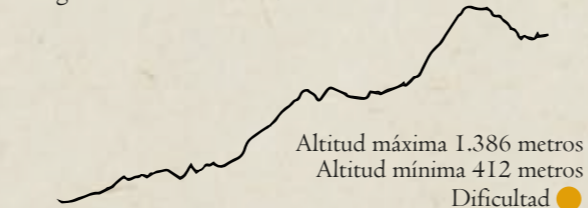
A pesar de ser uno de los itinerarios más cortos, se puede observar una gran variedad patrimonial. A la salida del pueblo se ubica el molino de Xodos, un edificio lleno de historia y trabajo, algunas fuentes, como la de els Possos o l'Argivello o construcciones como el mas de Mor, con vistas a la cima de Penyagolosa.



ATZENETA DEL MAESTRAT

A principios del siglo XVIII, Atzeneta dejó de peregrinar a Sant Joan de Penyagolosa sustituyendo esta romería por la actual a la ermita del Castell. Sin embargo, el antiguo itinerario sigue siendo conocido y va hacia Penyagolosa pasando primero por Xodos.


Siguiendo los 21 kilómetros de sendas y caminos se pueden ver paisajes muy diferenciados. En los primeros kilómetros se repite un bello paisaje agrario, destacando los almendros y los olivos entre las múltiples cosechas. Más adelante se encuentra el paisaje de montaña característico castellonense, con árboles como robles, encinas o pinares separados por ramblas de caudal ocasional. Se observan muchas masías, entre las que destacan el mas de Propet, un antiguo molino de aceite, o el mas de Vidal.



VISTABELLA DEL MAESTRAT

El ermitorio de Sant Joan de Penyagolosa recae en el término de Vistabella y, es por esta devoción, que los vecinos de este pueblo van en rogativa tres veces al año hasta este lugar. El domingo de Pentecostés, el 29 de agosto, en honor a la muerte de san Juan Bautista y su natividad, el 24 de junio.


A través de los empedrados del camí dels Pinarets, la población de Vistabella va caminando hacia el plano del mismo nombre para recorrer los aproximadamente 9 kilómetros que la separan de la ermita. Cabe destacar la bella panorámica que ofrece el itinerario de la llanura y la cima de Penyagolosa. Llegados a la font de l'Espino, la peregrinación avanza por los pinares de Sant Joan donde se pueden observar árboles monumentales como el Pi de les Quatre Forques o el Pi del Planàs.



CULLA

Las primeras noticias que se tienen de esta rogativa son anteriores al año 1.400. En la actualidad, la rogativa de Culla comienza el viernes antes el Corpus Christi. Es un trayecto de ida y vuelta que dura dos días y que recorre los 27 kilómetros que separan la población hasta Sant Joan de Penyagolosa pidiendo salud, agua y buenas cosechas.

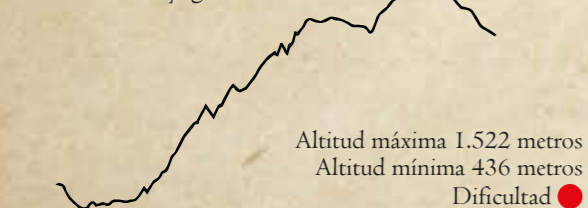
El trayecto atraviesa el riu Montlleó, de gran belleza paisajística. Las personas que participan se detienen en algunos lugares de interés como la ermita de Sant Bertomeu de Boi el siglo XIV, el pla de Vistabella, la font de l'Alforí o el pinar de l'Espino antes de llegar a la ermita. Cabe destacar la arquitectura popular que acompaña todo el itinerario. Ejemplos de esta pueden ser el mas Nou o el mas de l'Alar.



LLUCENA


Esta peregrinación no se celebra en la actualidad. Se conservan algunos acuerdos del "Consell de Llucena" que hacen referencia (1.651), sin disponer de más datos. Sin embargo, ha sido una importante vía de comunicación con la costa, ya que fue utilizada durante siglos para transportar la nieve de las neveras de Penyagolosa. Es conocido como el camí dels Nevaters

El trazado, de 20 kilómetros, transcurre por lugares con gran valor ecológico y etnológico como el riu Llucena. Algunos de los puntos de interés del itinerario son el molí de l'Assut, el mas de la Costa o el mas de Sabater. Llegados al Mas de Collado, hay que prestar atención a la espectacular vista que ofrece la cima de Penyagolosa.




VILLAHERMOSA DEL RIO

Aunque no existe noticia concreta de que alguna vez existiera una rogativa hasta Sant Joan, hay que destacar que la transmisión oral de los vecinos de Villahermosa así lo apunta. A pesar de esta incertidumbre, el itinerario que une esta población con la ermita es un nido de biodiversidad y esplendor paisajístico. En sus 11 kilómetros, el senderista se adentra en el barranco del río Carbo. Este río de caudal variable pero continuo, baja desde el macizo de Penyagolosa dando vida a diferentes núcleos vernáculos como Cardás, el mas de Coria, la masía Roncales, etc. Se debe prestar atención a los cambios de la vegetación en función de la altura, ya que desde el pueblo hasta el punto más alto de la ruta la diferencia es de unos 600 metros.



LUDIENTE Y CASTILLO DE VILLAMALEFA


Ludiente peregrinaba a Sant Joan de común acuerdo con el Castillo de Villamalefa en una fecha variable de primavera. Esta peregrinación desapareció en 1.913. Se conoce el camino gracias a antiguas planimetrías y documentos referencia como el «Libro mayor de Rentas de la iglesia y clero de Ludiente», de 1.798. En el itinerario, de unos 25 kilómetros, se encuentran reminiscencias de lo que fue esta tierra el siglo pasado. La masía de la Granella, el mas Quemado, el mas de Agustina, todos evocan el trabajo de los pobladores de estas villas. Las actividades eran variadas: como la ganadería, el cultivo del cereal o la vid. Desde el mas de Campo, a mitad camino, Penyagolosa siempre guía a la persona que camina, que ya no lo perderá de vista prácticamente en todo el itinerario.



PUERTOMINGALVO

Como cada año, Puertomingalvo, en la provincia de Teruel, celebra las fiestas en honor de San Juan a principios del mes de mayo. El acto central, y más importante, es la romería, que partiendo desde el pueblo transcurre por las pistas forestales del término municipal hasta llegar a la ermita de Sant Joan de Penyagolosa.

Los 11 kilómetros de trayecto irregular se compensan con unas magníficas vistas del barranco del río Carbo, la sierra de la Batalla o el Rebollar. Desde la salida del pueblo, las construcciones típicas llaman la atención durante todo el camino. Ejemplos de estas pueden ser el mas de Juanao, la Torre Mosquit o el mas Roig.



El inicio de este tipo de rogativas es siempre el de formular plegarias suplicando, sobre todo, lluvia que proporcione buenas cosechas, también la gracia de Dios, salud y paz, tal como se menciona en el canto del *O Vere Deus*:

*O Vere Deus, Trinus et Unus.
Exaudi Preces, Populi Huius.
Da Nobis Salutem et Pacem.
et Pluviam de Caelis.
Non Sumus Digni, A te Exaudiri.
Nostris Demeritis, Veremur Digni.
Sancte Iohannes Baptista, Ora Pro nobis.*

